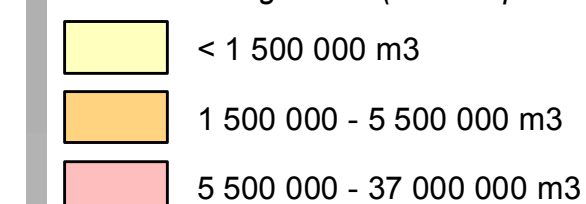




Légende

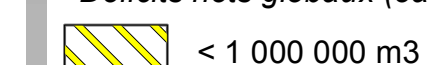
RESSOURCE :

Déficits nets globaux (eaux superficielles)



Total
80 millions m3
Déficits globaux
(calculés / prélèv.nets)

Déficits nets globaux (eaux souterraines)



HYDROGRAPHIE :

— Réseau hydrographique principal

— Réseau hydrographique secondaire

----- Limite hydrographique du bassin RMC

- Plans d'eau et Lagunes

Gardons Libellé de bassin Versant

----- Limite hydrographique de bassin versant

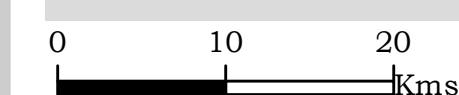

ADMINISTRATIF :

- Villes principales

— Limite départementale

BATHYMETRIE :

Profondeur



Echelle : 1 / 450 000 ème

Source de données

Données : AERMC

- Référentiels sous bassins versants,
- Masses d'eau rivières, plans d'eau, de transition,
- Données EVP AERMC

Fonds : World Topo Map

