

Quelle gestion pour une rivière sans eau ?

Représentations d'acteurs de la gestion de l'eau et de chercheurs face aux problèmes posés par l'intermittence des rivières pour leur préservation

Stéphanie VUKELIC, Marylise COTTET, Anne RIVIÈRE-HONEGGER

**Journée Eau & Connaissance
Agence de l'eau Rhône Méditerranée Corse**

16 décembre 2024

Agathe Robert, L'Albarine (01), 14 juin 2018





❖ Contexte




Une spécificité de fonctionnement **éco-hydrologiques des rivières intermittentes reconnue, qui :**

- Questionne la pertinence de certains outils de gestion conçu par et pour les rivières pérennes
- Mettent en lumière la valeur écologique de ces milieux souvent dévalorisés et malmenés
- Met en évidence des incertitudes scientifiques nombreuses



❖ **Problématique du projet de recherche**

Comment les acteurs de l'eau se représentent-ils en France métropolitaine les problématiques liées à la gestion des rivières intermittentes et pourquoi ? Quelles actions sont mises en œuvre pour y faire face ?

❖ Plusieurs axes et échelles de réflexion

	Types d'acteurs	Echelle de perception des répondants	Axes de questionnement	Modes d'enquête	Projet de recherche
Axe 1	Acteurs de la gestion Acteurs de la recherche scientifique	Bassin/région Terrains d'étude	Caractériser la diversité des représentations portant sur ces problématiques Identifier des facteurs sociologiques et géographiques de variabilité	Enquête par entretien semi-directif	BEESINT  
Axe 2	Acteurs de l'eau	Locale (au sein du bassin RMC)	Comprendre plus finement le rôle des jeux d'acteurs locaux à l'échelle de 2 territoires	Enquête par entretien semi-directif	

❖ Plusieurs axes et échelles de réflexion

	Types d'acteurs	Echelle de perception des personnes interrogées	Axes de questionnement	Modes d'enquête	Projet de recherche
Axe 3	Acteurs de la gestion	Locale	Etablir plus finement des liens entre les problématiques, telles qu'elles sont perçues et gérées, et les facteurs socio-géographiques	Enquête par carto-questionnaire	REPRINT  


❖ Objectifs de l'axe 1

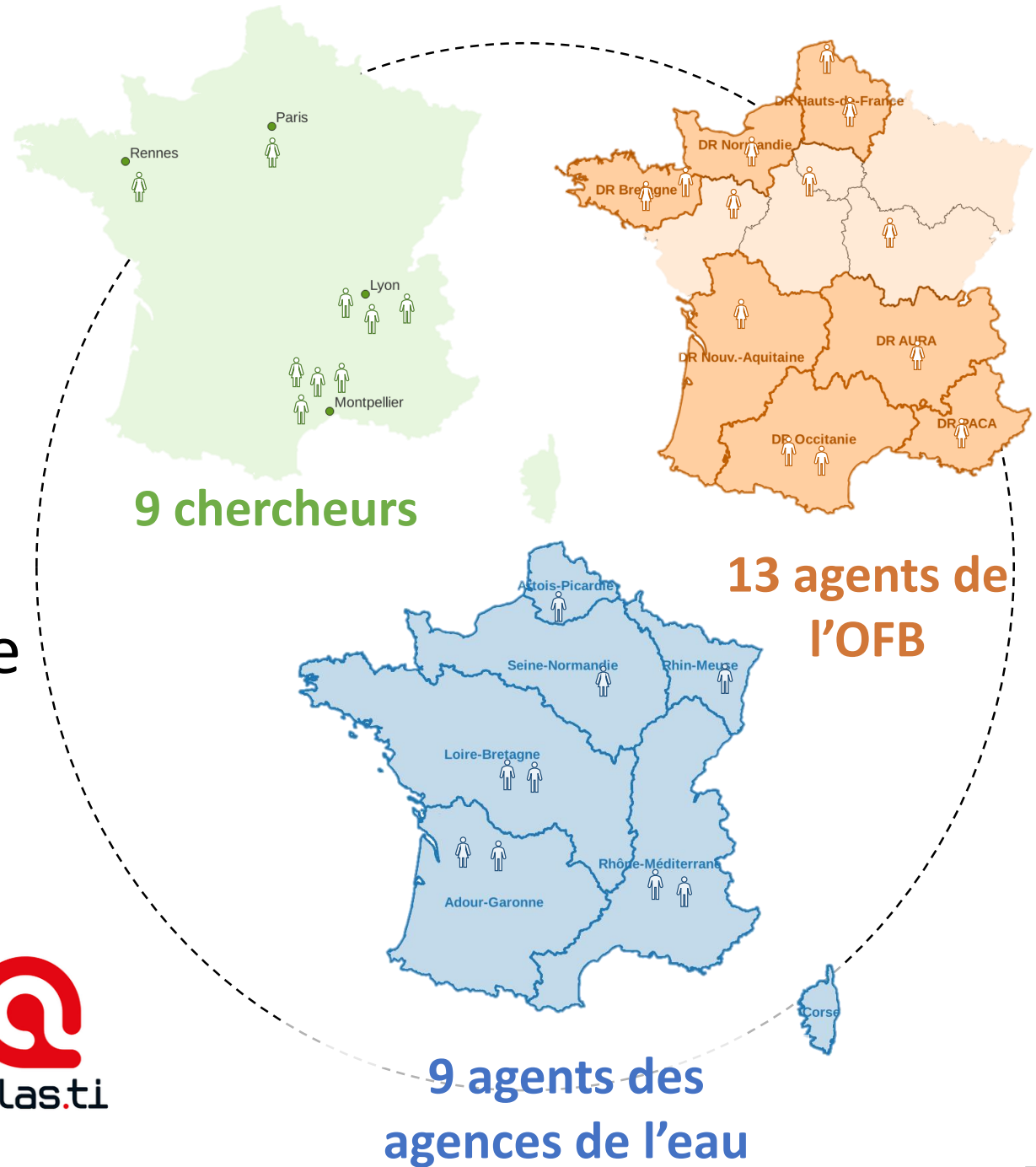


- Quelles problématiques et interrogations sont associées à l'intermittence par les acteurs?
- Comment les acteurs se représentent-ils plus particulièrement la question de leur préservation ?
- Comment les acteurs de l'eau sont-ils aujourd'hui mobilisés sur ces sujets ?
- Des freins et des leviers à ces avancées sont-ils identifiés par eux ?

Comment et pourquoi ces questions liées à l'intermittence peuvent s'exprimer ou être perçues différemment selon les acteurs et les territoires ?

❖ Méthode

- Une enquête menée par entretiens semi-directifs (1h30 en moyenne) 
- 31 répondants provenant de localisations variées
- Des entretiens retranscrits puis analysés par analyse thématique de contenu

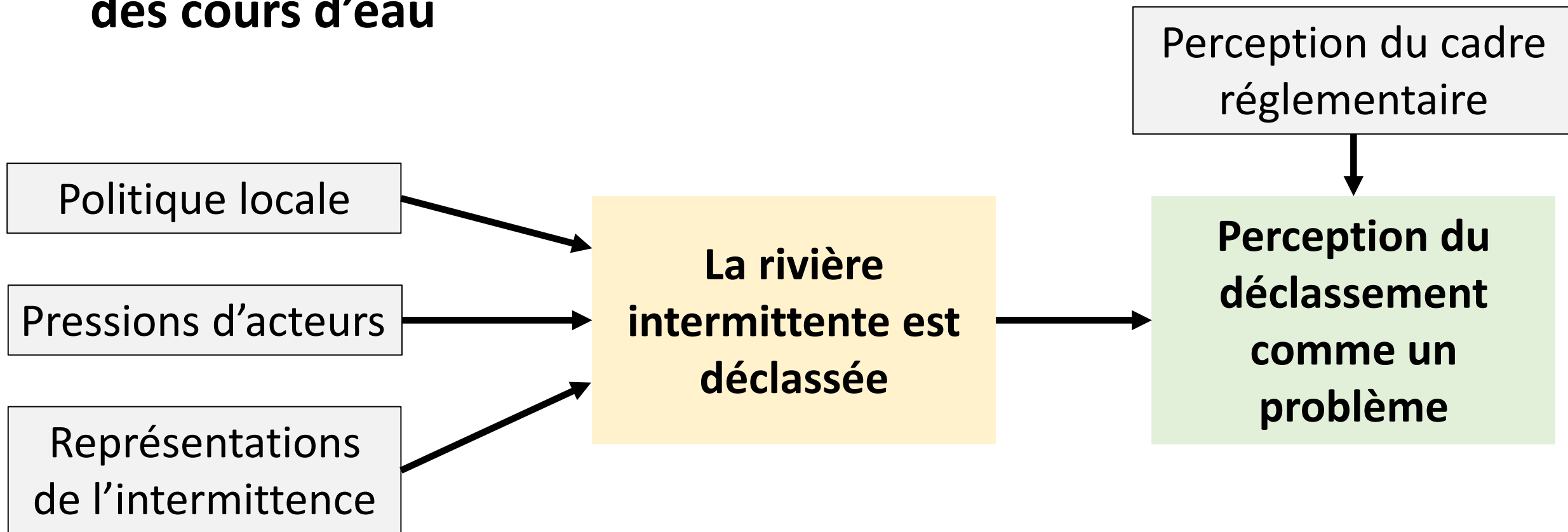




Quelques résultats répondant à la question suivante

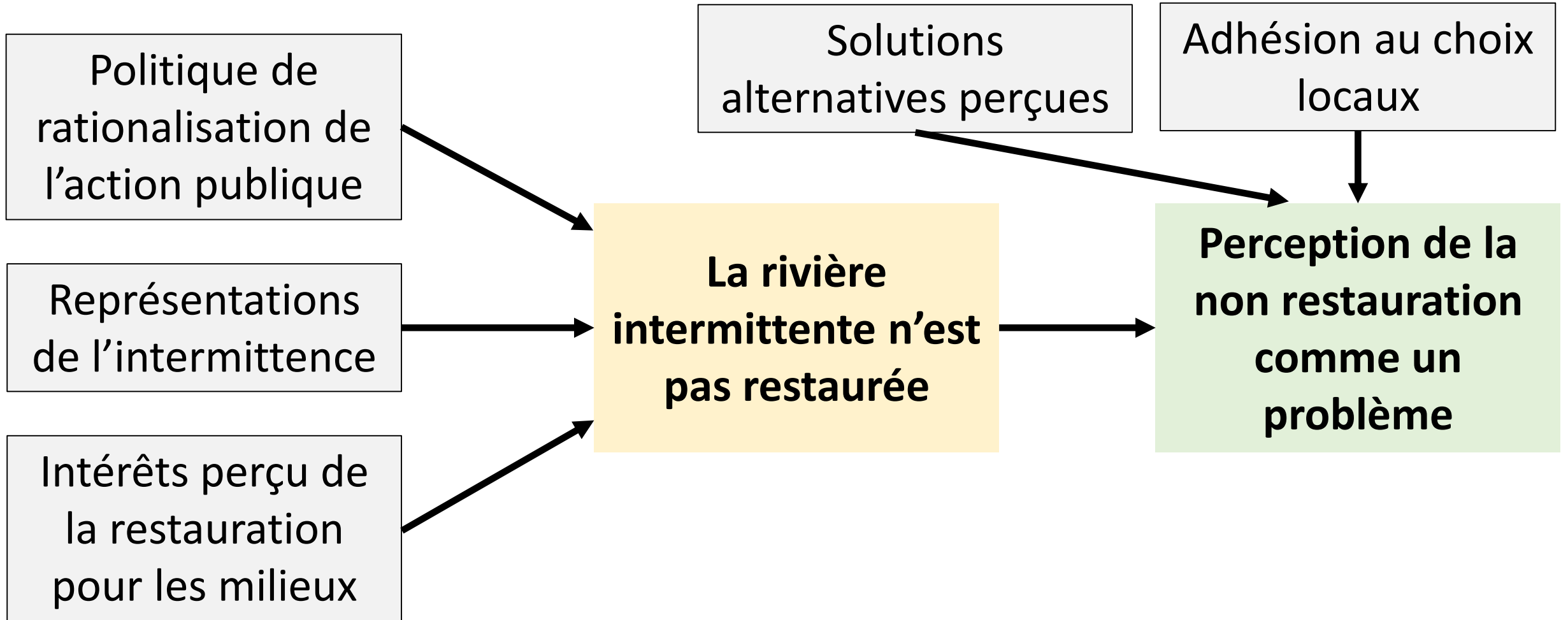
Quels facteurs de variabilité socio-géographiques
dans l'expression et la perception de certaines
pratiques de gestion comme problème ?

- **L'exclusion de certaines rivières intermittentes de la cartographie des cours d'eau**



« On est beaucoup plus dans un bras de fer avec les syndicats agricoles et le ministère de l'Agriculture qui ont tendance à considérer rapidement qu'un cours d'eau à sec est bien entendu un fossé. Alors que pas forcément du tout, ça peut être au contraire un cours d'eau normal mais qui a des périodes d'assec. » E18

- **La non restauration en cas d'intermittence**



« On n'allait pas aller restaurer le cours d'eau. (...) Ils se sont dit que (...) ces travaux et ces centaines de milliers d'euros allaient servir au fonctionnement d'un cours d'eau que pour une certaine partie de l'année ». (E8)



❖ **Comment cela se traduit à l'échelle du bassin RMC ?**

- **Des contextes diversifiés au sein même du bassin RMC :**
 - Causes de l'intermittence
 - Antériorité du phénomène
- **Avec des impacts identifiés sur :**
 - La manière de penser l'intermittence
 - La manière de percevoir les enjeux de gestion liés à l'intermittence

❖ Comment cela se traduit à l'échelle du bassin RMC ?

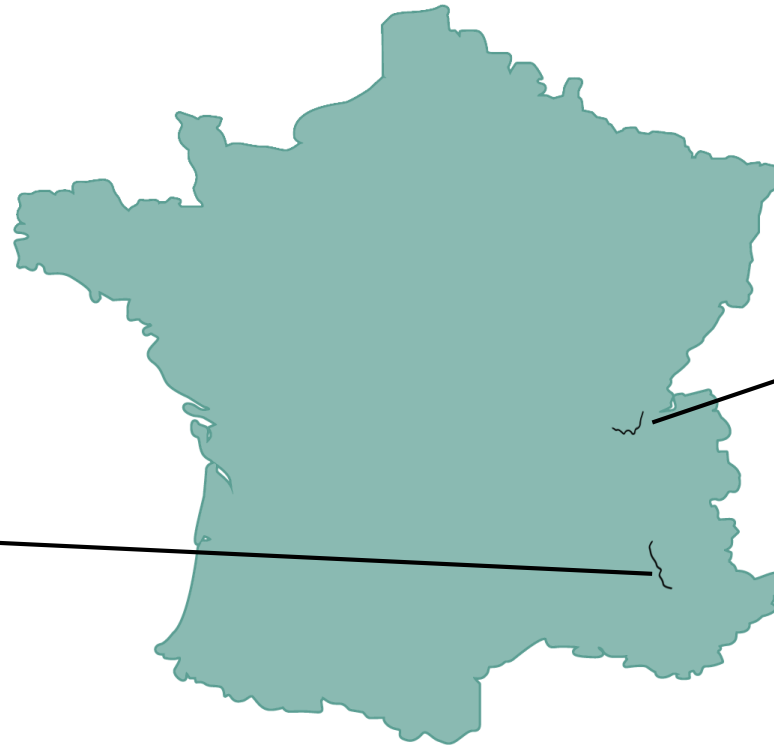
- **Mais globalement**

- Un intérêt plus fort des acteurs sur ces questions



Axe 3 : Secteur/linéaire touché par l'intermittence sur le territoire de gestion du répondant et représentatif des enjeux de gestion de son territoire par structure de rattachement du répondant

❖ Perspectives de l'analyse – AXE 2



Buëch

Albarine



❖ Perspectives de l'analyse – AXE 3

Problématiques de gestion liées à l'intermittence, telles qu'elles s'expriment, sont perçues et gérées

